

Схема расположения границ публичного сервитута для эксплуатации объекта КЛ-0,4КВ ОТ ТП-6273

Каталог координат		
Площадь зоны публичного сервитута 46 кв.м		
Обозначение характерных точек границ	Координаты, м	
	X	Y
1	2	3
1	477401.69	2247574.06
2	477403.09	2247575.48
3	477403.73	2247576.13
4	477405.14	2247577.56
5	477405.09	2247577.61
6	477406.03	2247578.17
7	477408.55	2247579.67
8	477410.28	2247580.69
9	477408.22	2247584.13
10	477406.51	2247583.11
11	477403.98	2247581.61
12	477402.27	2247580.58
13	477402.29	2247580.37
14	477400.89	2247578.94
15	477400.24	2247578.29
16	477398.84	2247576.87
1	477401.69	2247574.06






д. Кукуштан

1 2-6 7 8 9 10 11 12-15 16

59:32:0010003

УСЛОВНЫЕ ОБОЗНАЧЕНИЯ

Масштаб 1:2000

-  - границы устанавливаемого публичного сервитута
-  - ось линии, контур объекта
-  - границы муниципального образования, населенных пунктов
-  - границы кадастрового квартала
-  - границы земельных участков, попадающих в зону публичного сервитута

- 1 - обозначение характерной точки границы устанавливаемого публичного сервитута
- :123 - кадастровый номер земельного участка
- 59:32:0000000 - кадастровый номер квартала
- г. Пермь - наименование муниципального образования, населенного пункта